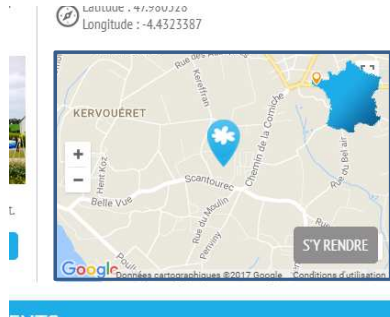




Comment rejoindre le « Camping La Corniche » à Plozévet ?

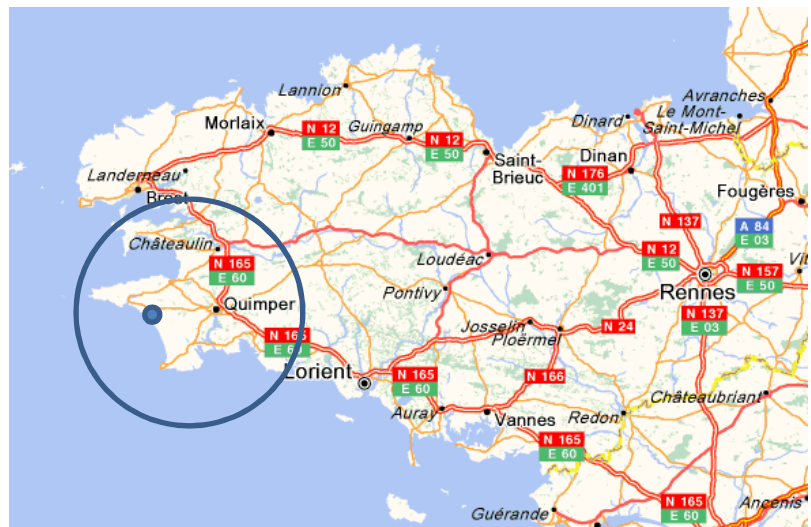


Utilisez le module de calcul d'itinéraire disponible sur la page d'accueil de notre Site Internet :

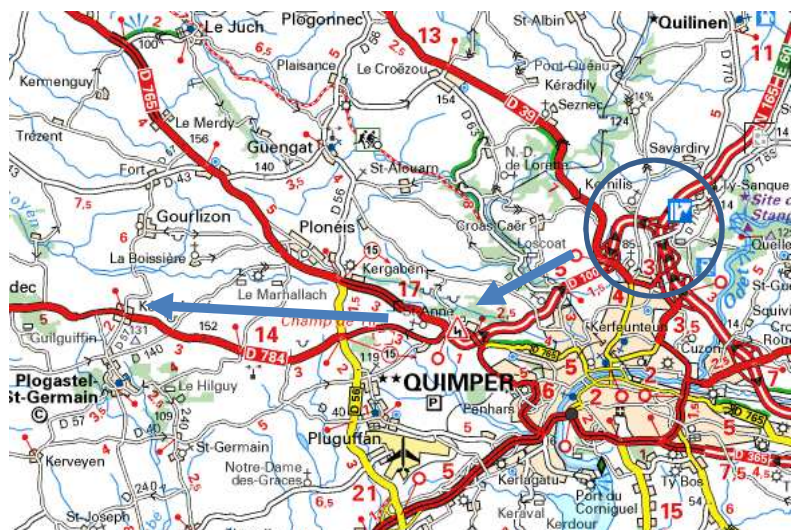
*Cliquez sur « S'y rendre »
et indiquez votre point de départ*

... ou suivez les indications ci-dessous

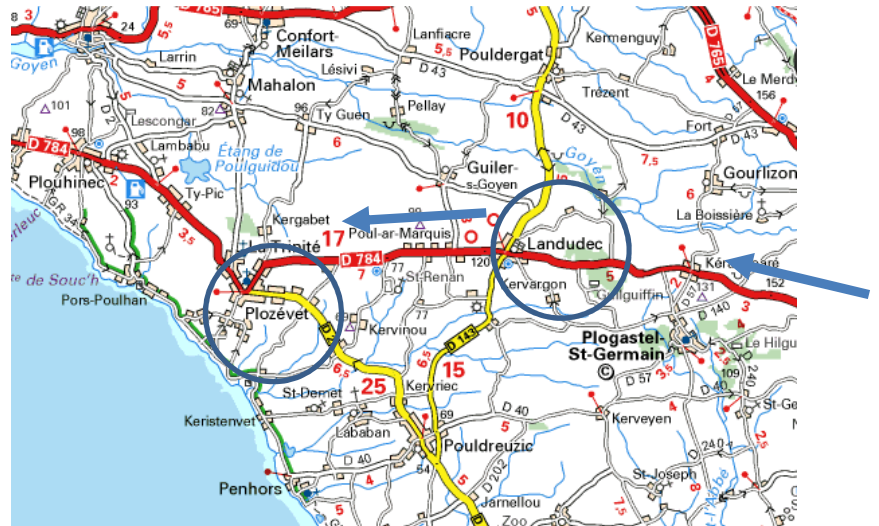
Rejoignez Quimper par la RN 165 (2 x 2 voies).



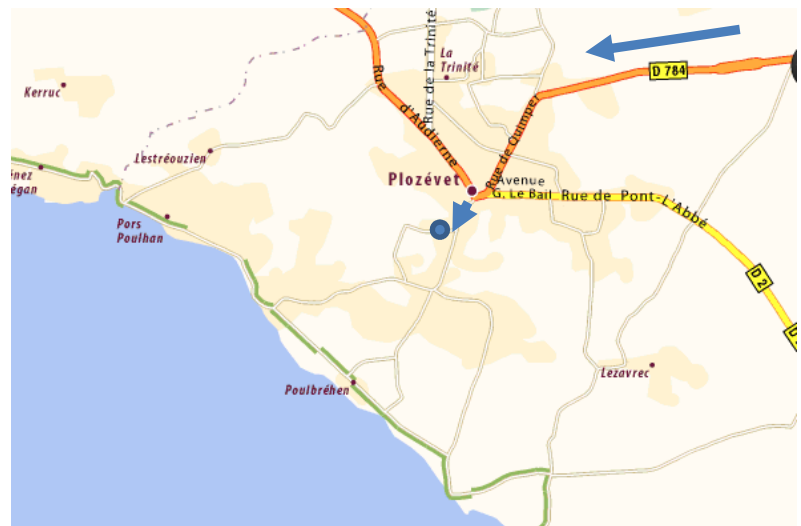
A l'approche de Quimper, sortez de la RN 165 en suivant la direction « Audierne » et « Pointe du Raz », donc en prenant la D 100 (Rocade Nord de Quimper en 2 x 2 voies), puis la D 784, direction « Audierne » et « Pointe du Raz ».



Atteignez « Landudec » (15 km) puis « Plozévet » (7 km), toujours en suivant la direction « Audierne » et « Pointe du Raz » par la D 784.



Au centre de Plozévet, tournez à gauche après le « Crédit Agricole » et avant le « Crédit Mutuel de Bretagne ». Vous êtes alors dans le Chemin de la Corniche.



Le Camping est situé 500 mètres plus loin, sur votre droite, à la sortie du bourg de Plozévet.

Bonne route !